

Konfliktanalyse

Eingriffe durch Planungen



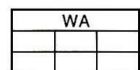
Bauleitplanung genehmigt / im Bau



Bauleitplanung im Verfahren / Satzungsbeschluss

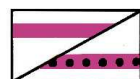


vorgesehene Bauleitplanung (Aufstellungsbeschluss / Planung des FNP)



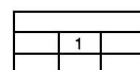
Art des Vorhabens

- W Wohnbaufläche
- M Gemischte Baufläche
- MI Mischgebiete
- GE Gewerbe
- GI Industriegebiete
- SO Sondergebiete
- G Gemeinbedarf




Straßenneubau (genehmigt / in Planung)

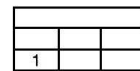
Beeinträchtigungen der Schutzgüter



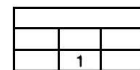
Boden (1 gering, 2 mittel, 3 hoch, 4 sehr hoch)



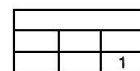
Wasser (1 gering, 2 mittel, 3 hoch, 4 sehr hoch)



Klima (1 gering, 2 mittel, 3 hoch, 4 sehr hoch)

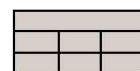


Arten und Biotope (1 gering, 2 mittel, 3 hoch, 4 sehr hoch)




Landschaftsbild (1 gering, 2 mittel, 3 hoch, 4 sehr hoch)


Bewertung des Eingriffs nach §§ 10-14 BbgNatSchG




nicht ausgleichbar und nicht ersetzbar



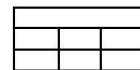
nicht ausgleichbar aber ersetzbar



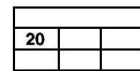
bedingt ausgleichbar



ausgleichbar



kein Eingriff



Nummer des Eingriffs (laut Tabelle 10 im Anhang)



Stadtgrenze 2001 / Eingemeindung seit 2002